




**МУНИЦИПАЛЬНОЕ БЮДЖЕТНОЕ ОБЩЕОБРАЗОВАТЕЛЬНОЕ
УЧРЕЖДЕНИЕ
«СРЕДНЯЯ ОБЩЕОБРАЗОВАТЕЛЬНАЯ ШКОЛА № 3»
ГОРОДА САФОНОВО СМОЛЕНСКОЙ ОБЛАСТИ**

Рассмотрено: ШМО учителей естественно – научного цикла Протокол № 1 от 30.08.2022г. рук. ШМО  / Н.Е. Пастухова	Согласовано: Заместитель директора по УВР  / С. А. Козлова	Принято: Заседание педагогического совета Протокол № 1 от «30» августа 2022г.	Утверждено: Директор школы МБОУ «СОШ №3» г. Сафонов  А. Е. Сазонов Приказ № 224 - ОД от 31.08.2022г.
---	---	---	--

**РАБОЧАЯ ПРОГРАММА
по предмету «География»
8 – 9 классы**

Учитель: Н.Е. Пастухова, высшая категория

2022/2023 учебный год

Рабочая программа для 8 – 9 класса рассчитана на изучение географии на базовом уровне и составлена на основании:

- Федерального закона «Об образовании в Российской Федерации» от 29.12.2012 г №273-ФЗ;
- Федерального компонента государственного образовательного стандарта основного общего образования, утвержденного приказом Министерства образования и науки Российской Федерации от 05.03.2004 №1089;
- Федерального перечня учебников, рекомендованных Министерством образования и науки Российской Федерации к использованию в образовательном процессе в общеобразовательных учреждениях;
- Примерной программы основного общего образования по географии;
- Авторской программы по географии (Рабочая программа к линии УМК под редакцией О.А. Климановой, А.И. Алексеева, Э.В. Ким М.: «Дрофа», 2017г.
- Основной образовательной программы основного общего образования для 8-9 классов, реализующих ФК ГОС МБОУ «СОШ № 3» г. Сафоново;
- Положения о рабочей программе учебного предмета МБОУ «СОШ №3» г. Сафоново;
- учебного плана МБОУ «СОШ №3» г. Сафоново на текущий учебный год.

Курс «География России» занимает центральное место в географическом образовании в школе. Содержание предлагаемого курса полностью соответствует образовательному стандарту в области географии и концепции географического образования в основной школе. Данный курс опирается на систему географических знаний, полученных учащимися в 5—7 классах. С другой стороны, он развивает общие географические понятия, определения, закономерности на новом, более высоком уровне, используя как базу географию родной страны. Особое значение этого курса определяется тем, что он завершает цикл географического образования в основной школе.

Все это определяет особую роль данного курса: помимо раскрытия основных знаний, формирования географических умений и навыков, он влияет на мировоззрение учащихся, имеет огромное воспитательное значение.

В Федеральном базисном учебном плане на изучение курса «География России» отводится по 68 часов (2 учебных часа в неделю) в 8 и 9 классах. Данная программа предполагает изучение в 8 классе природы России, а в 9 классе — ее населения и хозяйства, таким образом, реализуется классический подход к изучению географии своей Родины.

ПЛАНИРУЕМЫЕ РЕЗУЛЬТАТЫ ОСВОЕНИЯ СОДЕРЖАНИЯ КУРСА «ГЕОГРАФИЯ» ОСНОВНОГО ОБЩЕГО ОБРАЗОВАНИЯ. 8 - 9 КЛАССЫ

ЛИЧНОСТНЫЕ РЕЗУЛЬТАТЫ

Личностные результаты освоения программы основного общего образования по географии должны отражать готовность обучающихся руководствоваться системой позитивных ценностных ориентаций и расширения опыта деятельности на её основе и в процессе реализации основных направлений воспитательной деятельности, в том числе в части:

Патриотического воспитания: осознание российской гражданской идентичности в поликультурном и многоконфессиональном обществе; проявление интереса к познанию природы, населения, хозяйства России, регионов и своего края, народов России; ценностное отношение к достижениям своей Родины — цивилизационному вкладу России; ценностное отношение к историческому и природному наследию и объектам природного и культурного наследия человечества, традициям разных народов, проживающих в родной стране; уважение к символам России, своего края.

Гражданского воспитания: осознание российской гражданской идентичности (патриотизма, уважения к Отечеству, к прошлому и настоящему многонационального народа России, чувства ответственности и долга перед Родиной); готовность к выполнению обязанностей гражданина и

реализации его прав, уважение прав, свобод и законных интересов других людей; активное участие в жизни семьи, образовательной организации, местного сообщества, родного края, страны для реализации целей устойчивого развития; представление о социальных нормах и правилах межличностных отношений в поликультурном и многоконфессиональном обществе; готовность к разно-образной совместной деятельности, стремление к взаимопониманию и взаимопомощи, готовность к участию в гуманитарной деятельности («экологический патруль», волонтерство).

Духовно-нравственного воспитания: ориентация на моральные ценности и нормы в ситуациях нравственного выбора; готовность оценивать своё поведение и поступки, а также поведение и поступки других людей с позиции нравственных и правовых норм с учётом осознания последствий для окружающей среды; развивать способности решать моральные проблемы на основе личностного выбора с опорой на нравственные ценности и принятые в российском обществе правила и нормы поведения с учётом осознания последствий для окружающей среды.

Эстетического воспитания: восприимчивость к разным традициям своего и других народов, понимание роли этнических культурных традиций; ценностного отношения к природе и культуре своей страны, своей малой родины; природе и культуре других регионов и стран мира, объектам Всемирного культурного наследия человечества.

Ценности научного познания: ориентация в деятельности на современную систему научных представлений географических наук об основных закономерностях развития природы и общества, о взаимосвязях человека с природной и социальной средой; овладение читательской культурой как средством познания мира для применения различных источников географической информации при решении познавательных и практико-ориентированных задач; овладение основными навыками исследовательской деятельности в географических науках, установка на осмысление опыта, наблюдений и стремление совершенствовать пути достижения индивидуального и коллективного благополучия.

Физического воспитания, формирования культуры здоровья и эмоционального благополучия: осознание ценности жизни; ответственное отношение к своему здоровью и установка на здоровый образ жизни (здоровое питание, соблюдение гигиенических правил, сбалансированный режим. занятий и отдыха, регулярная физическая активность); соблюдение правил безопасности в природе; навыков безопасного поведения в интернет-среде; способность адаптироваться к стрессовым ситуациям и меняющимся социальным, информационным и природным условиям, в том числе осмысляя собственный опыт и выстраивая дальнейшие цели; сформированность навыка рефлексии, признание своего права на ошибку и такого же права другого человека; готовность и способность осознанно выполнять и пропагандировать правила здорового, безопасного и экологически целесообразного образа жизни; бережно относиться к природе и окружающей среде.

Трудового воспитания: установка на активное участие в решении практических задач (в рамках семьи, школы, города, края) технологической и социальной направленности, способность инициировать, планировать и самостоятельно выполнять такого рода деятельность; интерес к практическому изучению профессий и труда различного рода, в том числе на основе применения географических знаний; осознание важности обучения на протяжении всей жизни для успешной профессиональной деятельности и развитие необходимых умений для этого; осознанный выбор и построение индивидуальной траектории образования и жизненных планов с учётом личных и общественных интересов и потребностей.

Экологического воспитания: ориентация на применение географических знаний для решения задач в области окружающей среды, планирования поступков и оценки их возможных последствий для окружающей среды; осознание глобального характера экологических проблем и путей их решения; активное неприятие действий, приносящих вред окружающей среде; осознание своей роли как

гражданина и потребителя в условиях взаимосвязи природной, технологической и социальной сред;
готовность к участию в практической деятельности экологической направленности

Выпускник научится:

- выбирать источники географической информации (картографические, статистические, текстовые, видео- и фотоизображения, компьютерные базы данных), адекватные решаемым задачам;
- ориентироваться в источниках географической информации (картографические, статистические, текстовые, видео- и фотоизображения, компьютерные базы данных): находить и извлекать необходимую информацию; определять и сравнивать качественные и количественные показатели, характеризующие географические объекты, процессы и явления, их положение в пространстве по географическим картам разного содержания и другим источникам; выявлять недостающую, взаимодополняющую и/или противоречивую географическую информацию, представленную в одном или нескольких источниках;
- представлять в различных формах (в виде карты, таблицы, графика, географического описания) географическую информацию, необходимую для решения учебных и практико-ориентированных задач;
- использовать различные источники географической информации (картографические, статистические, текстовые, видео- и фотоизображения, компьютерные базы данных) для решения различных учебных и практико-ориентированных задач:
 - выявления географических зависимостей и закономерностей на основе результатов наблюдений, на основе анализа, обобщения и интерпретации географической информации, объяснения географических явлений и процессов (их свойств, условий протекания и географических различий);
 - расчета количественных показателей, характеризующих географические объекты, явления и процессы;
 - составления простейших географических прогнозов;
 - принятия решений, основанных на сопоставлении, сравнении и/или оценке географической информации;
- проводить с помощью приборов измерения температуры, влажности воздуха, атмосферного давления, силы и направления ветра, абсолютной и относительной высоты, направления и скорости течения водных потоков;
- различать изученные географические объекты, процессы и явления, сравнивать географические объекты, процессы и явления на основе известных характерных свойств и проводить их простейшую классификацию;
- использовать знания о географических законах и закономерностях, о взаимосвязях между изученными географическими объектами, процессами и явлениями для объяснения их свойств, условий протекания и различий;
- оценивать характер взаимодействия деятельности человека и компонентов природы в разных географических условиях с точки зрения концепции устойчивого развития;
- различать (распознавать, приводить примеры) изученные демографические процессы и явления, характеризующие динамику численности населения Земли и отдельных регионов и стран;
- использовать знания о населении и взаимосвязях между изученными демографическими процессами и явлениями для решения различных учебных и практико-ориентированных задач;
- описывать по карте положение и взаиморасположение географических объектов;
- различать географические процессы и явления, определяющие особенности природы и населения материков и океанов, отдельных регионов и стран;
- устанавливать черты сходства и различия особенностей природы и населения, материальной и духовной культуры регионов и отдельных стран; особенности адаптации человека к разным природным условиям;
- объяснять особенности компонентов природы отдельных территорий;
- приводить примеры взаимодействия природы и общества в пределах отдельных территорий;

- различать принципы выделения и устанавливать соотношения между государственной территорией и исключительной экономической зоной России;
- оценивать воздействие географического положения России и ее отдельных частей на особенности природы, жизнь и хозяйственную деятельность населения;
- использовать знания о мировом, зональном, летнем и зимнем времени для решения практико-ориентированных задач по определению различий в поясном времени территорий в контексте реальной жизни;
- различать географические процессы и явления, определяющие особенности природы России и ее отдельных регионов;
- оценивать особенности взаимодействия природы и общества в пределах отдельных территорий России;
- объяснять особенности компонентов природы отдельных частей страны;
- оценивать природные условия и обеспеченность природными ресурсами отдельных территорий России;
- использовать знания об особенностях компонентов природы России и ее отдельных территорий, об особенностях взаимодействия природы и общества в пределах отдельных территорий России для решения практико-ориентированных задач в контексте реальной жизни;
- различать (распознавать, приводить примеры) демографические процессы и явления, характеризующие динамику численности населения России и отдельных регионов; факторы, определяющие динамику населения России, половозрастную структуру, особенности размещения населения по территории страны, географические различия в уровне занятости, качестве и уровне жизни населения;
- использовать знания о естественном и механическом движении населения, половозрастной структуре, трудовых ресурсах, городском и сельском населении, этническом и религиозном составе населения России для решения практико-ориентированных задач в контексте реальной жизни;
- находить и распознавать ответы на вопросы, возникающие в ситуациях повседневного характера, узнавать в них проявление тех или иных демографических и социальных процессов или закономерностей;
- различать (распознавать) показатели, характеризующие отраслевую, функциональную и территориальную структуру хозяйства России;
- использовать знания о факторах размещения хозяйства и особенностях размещения отраслей экономики России для объяснения особенностей отраслевой, функциональной и территориальной структуры хозяйства России на основе анализа факторов, влияющих на размещение отраслей и отдельных предприятий по территории страны;
- объяснять и сравнивать особенности природы, населения и хозяйства отдельных регионов России;
- сравнивать особенности природы, населения и хозяйства отдельных регионов России;
- сравнивать показатели воспроизводства населения, средней продолжительности жизни, качества населения России с мировыми показателями и показателями других стран;
- уметь ориентироваться при помощи компаса, определять стороны горизонта, использовать компас для определения азимута;
- описывать погоду своей местности;
- объяснять расовые отличия разных народов мира;
- давать характеристику рельефа своей местности;
- уметь выделять в записках путешественников географические особенности территории;
- приводить примеры современных видов связи, применять современные виды связи для решения учебных и практических задач по географии;
- оценивать место и роль России в мировом хозяйстве.

Выпускник получит возможность научиться:

- создавать простейшие географические карты различного содержания;

- моделировать географические объекты и явления;
- работать с записками, отчетами, дневниками путешественников как источниками географической информации;
- подготавливать сообщения (презентации) о выдающихся путешественниках, о современных исследованиях Земли;
- ориентироваться на местности: в мегаполисе и в природе;
- использовать знания о географических явлениях в повседневной жизни для сохранения здоровья и соблюдения норм экологического поведения в быту и окружающей среде;
- приводить примеры, показывающие роль географической науки в решении социально-экономических и геоэкологических проблем человечества; примеры практического использования географических знаний в различных областях деятельности;
- воспринимать и критически оценивать информацию географического содержания в научно-популярной литературе и средствах массовой информации;
- составлять описание природного комплекса; выдвигать гипотезы о связях и закономерностях событий, процессов, объектов, происходящих в географической оболочке;
- сопоставлять существующие в науке точки зрения о причинах происходящих глобальных изменений климата;
- оценивать положительные и негативные последствия глобальных изменений климата для отдельных регионов и стран;
- объяснять закономерности размещения населения и хозяйства отдельных территорий в связи с природными и социально-экономическими факторами;
- оценивать возможные в будущем изменения географического положения России, обусловленные мировыми геодемографическими, геополитическими и геоэкономическими изменениями, а также развитием глобальной коммуникационной системы;
- давать оценку и приводить примеры изменения значения границ во времени, оценивать границы с точки зрения их доступности;
- делать прогнозы трансформации географических систем и комплексов в результате изменения их компонентов;
- наносить на контурные карты основные формы рельефа;
- давать характеристику климата своей области (края, республики);
- показывать на карте артезианские бассейны и области распространения многолетней мерзлоты;
- выдвигать и обосновывать на основе статистических данных гипотезы об изменении численности населения России, его половозрастной структуры, развитии человеческого капитала;
- оценивать ситуацию на рынке труда и ее динамику;
- объяснять различия в обеспеченности трудовыми ресурсами отдельных регионов России;
- выдвигать и обосновывать на основе анализа комплекса источников информации гипотезы об изменении отраслевой и территориальной структуры хозяйства страны;
- обосновывать возможные пути решения проблем развития хозяйства России;
- выбирать критерии для сравнения, сопоставления, места страны в мировой экономике;
- объяснять возможности России в решении современных глобальных проблем человечества;
- оценивать социально-экономическое положение и перспективы развития России.

ГЕОГРАФИЯ РОССИИ. ПРИРОДА И НАСЕЛЕНИЕ ВВЕДЕНИЕ

Зачем мы изучаем географию России. География – один из способов познания окружающего мира. Разделы географической науки. География России и краеведение. Географический взгляд на мир.

Раздел I. Пространства России

Россия на карте мира. Какова доля России в территории и населении мира? Есть ли страна севернее и холоднее? Где находятся крайние точки России? Какова протяженность территории России?

Границы России. С какими странами граничит Россия н суше? Каковы морские границы России?

Россия на карте часовых поясов. Что такое поясное, декретное и летнее время? Где на Земле начинаются новые сутки?

Формирование территории России. Как начиналось освоение новых земель? Как происходило присоединение восточных территорий? Как происходило присоединение южных территорий? Как Россия закреплялась на Дальнем Востоке?

Чем закончился период расширения территории государства?

Географическое изучение территории России. Какие главные задачи стоят перед географической наукой на первых этапах освоения и изучения новых территорий? Бывают ли географические «закрывания»? Могут ли географы помочь преобразовать территорию? Каковы современные задачи географии России? Какие бывают источники географических знаний?

Географическое районирование. Зачем необходимо районировать территорию страны? Как можно проводить районирование территории? Каковы особенности административно-территориального устройства России?

Практические работы. 1. Сравнение географического положения России и Канады. 2. Выявление особенностей географического положения района своего проживания. 3. Решение задач на определение поясного времени.

Раздел II. Природа и человек

ТЕМА 1. РЕЛЬЕФ И НЕДРА

Строение земной коры (литосферы) на территории

России. Как определяют возраст и изучают геологическую историю развития Земли? Что такое геохронологическая шкала? Что такое тектонические структуры? Как образуются горы?

Важнейшие особенности рельефа России. Что представляют собой равнины России? Какие горные сооружения окаймляют равнины?

Современное развитие рельефа. Как внутренние силы Земли влияют на рельеф? Какова роль внешних сил в формировании рельефа? Как ледник изменял лик планеты? Как воды изменяют земную поверхность? Что такое эрозионные формы рельефа? Как человек изменяет рельеф?

Использование недр. Какими рудными полезными ископаемыми богата Россия? Где добываются полезные ископаемые осадочного происхождения? Как добыча полезных ископаемых влияет на окружающую среду?

Практические работы. 4. Обозначение на контурной карте главных тектонических структур, наиболее крупных форм рельефа. 5. Установление взаимосвязей тектонических структур, рельефа и полезных ископаемых на основе работы

с разными источниками географической информации на примере своего края. 6. *I вариант.* Характеристика рельефа и полезных ископаемых какой-либо из территорий (по выбору).

Оценка возможностей освоения месторождений и использования полезных ископаемых в хозяйстве.

II вариант. Сравнительная характеристика горной и равнинной территорий с выявлением возможного влияния природных условий на жизнь и хозяйственную деятельность людей (Русская равнина — Урал, Среднерусская возвышенность — Хибины или Северный Кавказ, степной и горный Крым).

ТЕМА 2. КЛИМАТ

Общая характеристика климата России. В каких климатических поясах находится наша страна? Чем объяснить ярко выраженную сезонность климатических характеристик и холодную продолжительную зиму на территории нашей страны?

Закономерности циркуляции воздушных масс. Атмосферные

фронты, циклоны и антициклоны. Каковы закономерности движения воздушных масс над территорией России? Как влияет на климат западный перенос воздушных масс? Какие

особенности климата определяют континентальные воздушные массы? Что такое атмосферный фронт? Как меняется погода при движении атмосферных фронтов?

Что такое циклон и антициклон? Как меняется погода при движении циклонов и антициклонов?

Распределение температур и осадков. Как влияют на распределение температур и осадков океаны и течения? Какой регион самый холодный? Каковы закономерности изменения температуры воздуха и количества осадков на территории страны?

Типы климата нашей страны. Чем характеризуются арктический и субарктический климаты? Какие климатические области выделяют в пределах умеренного климатического пояса? Чем характеризуется субтропический климат?

Климат и человек. Что такое комфортность климата? Почему нужно прогнозировать погоду? Какие особенности климата важны для ведения сельского хозяйства?

Практические работы. 7. Характеристика климатических областей с точки зрения условий жизни и хозяйственной деятельности людей. **8.** Оценка влияния климатических условий на географию сельскохозяйственных культур. Работа с таблицей, агроклиматическими картами.

ТЕМА 3. БОГАТСТВО ВНУТРЕННИХ ВОД РОССИИ

Реки. Как распределена речная сеть по территории страны? Что такое река? Какие особенности рек важно знать человеку? Что такое расход воды в реке и годовой сток? Чем питаются и в каком режиме живут реки?

Озера, подземные воды, многолетняя мерзлота и ледники. Какого происхождения могут быть озерные котловины?

Можно ли назвать подземные воды полезными ископаемыми? Почему многолетняя мерзлота — феномен природы? Каково значение современных ледников?

Болота. Можно ли считать болота «гиблыми» местами России? Что же такое болото? Где распространены болота?

Человек и вода. Почему воду считают источником всего живого на Земле? Что происходит с рекой при строительстве на ней гидротехнических сооружений? Почему мелеют и исчезают реки? Зачем реки соединяют каналами? Какое значение имеют подземные воды для человека?

Практические работы. 9. Обозначение на контурной карте крупных рек и озер. **10.**

Характеристика реки с точки зрения возможностей ее хозяйственного использования. **11.**

Сравнительная оценка обеспеченности водными ресурсами отдельных территорий России.

ТЕМА 4. ПОЧВЫ — НАЦИОНАЛЬНОЕ ДОСТОЯНИЕ РОССИИ

Почвы — «особое природное тело». Почему почвы называют «особым природным телом»? Какое строение имеют почвы?

География почв России. Почему на севере почвенный профиль маломощный? Какие типы почв наиболее распространены в России?

Почвы и урожай. Только ли количеством гумуса оценивается плодородие почв? Что такое механический состав почв?

О какой почве говорят, что она структурная? Как можно поддерживать плодородие почв?

Рациональное использование и охрана почв. Почему важно рационально использовать и охранять почвы? Как система земледелия влияет на плодородие почв? Каковы важнейшие средства охраны почв? Как влияет на почвы хозяйственная деятельность?

Практическая работа. 12. Анализ почвенного профиля и описание условий его формирования.

ТЕМА 5. В ПРИРОДЕ ВСЕ ВЗАИМОСВЯЗАНО

Понятие о природном территориальном комплексе.

Что такое природный территориальный комплекс? От чего зависят свойства ПТК? Какие бывают природные комплексы? Для чего проводят физико-географическое районирование?

Свойства природных территориальных комплексов. Почему нельзя нарушать целостность природных территориальных комплексов? Как ритмичность ПТК влияет на ритм жизни человека? Какое значение имеет устойчивость ПТК?

Человек в ландшафте. Как человек влиял на ландшафт?

Чем отличаются рукотворные ландшафты от естественных?

Какие бывают природно-антропогенные ландшафты? Почему городские и промышленные ландшафты особенно «агрессивны» по отношению к окружающей среде? Чем отличается сельскохозяйственный ландшафт от природного? Как можно сохранить устойчивость рукотворных лесов? Почему культурный ландшафт можно считать образцом рукотворного?

Практическая работа. 13. Выявление взаимосвязей между природными компонентами на основе анализа соответствующей схемы.

ТЕМА 6. ПРИРОДНО-ХОЗЯЙСТВЕННЫЕ ЗОНЫ

Учение о природных зонах. Что такое природная зона? Почему природные зоны точнее было бы назвать природно-хозяйственными?

«Безмолвная» Арктика. Какие природные особенности Арктики препятствуют широкому освоению ее человеком? Чем занимаются в Арктике люди?

Чуткая Субарктика. Каковы особенности климата тундры и лесотундры? Как влияет мерзлота на природу? Чем отличаются тундровые ландшафты от лесотундровых? Каковы особенности взаимоотношений природы и человека на Севере? Как изменилось традиционное хозяйствование сегодня?

Таежная зона. Какими природными условиями отличается тайга? Какие бывают таежные леса? Почему изменяются таежные ландшафты? Каковы традиционные занятия людей, живущих в тайге? Как изменяется тайга сегодня?

Зона смешанных широколиственно-хвойных лесов. Каковы особенности жизни и хозяйственной деятельности людей? Чем характеризуется зона смешанных лесов Восточно-Европейской равнины? В чем проявляется особенность муссонных лесов Дальнего Востока (или уссурийской тайги)?

Лесостепи и степи. Что такое современная лесостепь и степь? Чем отличаются природные условия лесостепей? Как используются лесостепи в сельском хозяйстве? Чем степи отличаются от лесостепей? Как характеризуются внутренние воды зоны степей и лесостепей? Почему изменился видовой состав и численность животного мира степей? Какое значение имеет зона степей?

Полупустыни, пустыни, субтропики. Каковы характерные особенности природы полупустынь? Как природные условия влияют на хозяйственную деятельность? В чем заключаются особенности природы пустынь? Каковы особенности природы субтропиков?

«Многоэтажность» природы гор. Что такое высотная поясность и от чего она зависит? Как высотная поясность проявляется в разных горах? Какие другие природные условия отличают горы от равнин? Чем характеризуется растительность и животный мир горных районов?

Человек и горы. Почему горы с давних времен привлекали человека? Какими видами хозяйственной деятельности занимаются люди в горах? Как горы влияют на жизнь людей?

Физико-географические страны. Что такое физико-географическая страна? Какие физико-географические страны выделяют в России?

Практическая работа. 14. Выявление взаимосвязей и взаимозависимости природных условий и условий жизни, быта, трудовой деятельности и отдыха людей в разных природных зонах.

ТЕМА 7. ПРИРОДОПОЛЬЗОВАНИЕ И ОХРАНА ПРИРОДЫ

Природная среда, природные условия, природные ресурсы. Что такое природопользование?

Рациональное использование природных ресурсов. Как используются неисчерпаемые ресурсы? Как используются исчерпаемые возобновимые ресурсы? Что значит рационально использовать природные ресурсы? Почему важны рекреационные ресурсы?

Охрана природы и охраняемые территории. Какие бывают охраняемые территории?

Практическая работа. 15. Составление описания природных особенностей одного из видов охраняемых территорий.

Раздел III. Население России

ТЕМА 8. СКОЛЬКО НАС — РОССИЯН?

Численность населения. Как менялась численность населения России? Сколько всего людей потеряла Россия вследствие демографических кризисов XX в.?

Воспроизводство населения. Как тип хозяйства связан с ростом численности населения? Как современное хозяйство и общество повлияли на воспроизводство населения России? Как на территории России происходил переход от традиционного типа воспроизводства населения к современному?

ТЕМА 9. КТО МЫ?

Соотношение мужчин и женщин (половой состав населения). Почему женщин в старшем возрасте больше, чем мужчин? Как можно увеличить продолжительность жизни? Какие факторы определяют преобладание мужчин или женщин в разных районах?

Возрастной состав населения России. О чем может рассказать половозрастная пирамида? Как различаются по возрастному составу отдельные районы страны? Как читать половозрастную пирамиду?

Практическая работа. 16. Характеристика полового и возрастного состава населения на основе разных источников информации.

ТЕМА 10. КУДА И ЗАЧЕМ ЕДУТ ЛЮДИ?

Миграции населения России. Какое влияние оказали миграции на судьбу России? Что заставляет людей покидать привычные и обжитые места, родных и близких? Как переселения сказываются на характере и поведении людей?

Как изменились направления миграций в 1990-е гг.? Внешние миграции в Россию и из нее. Была ли Россия изолирована от миграционного обмена с внешним миром?

Кто выезжал из России в XX в.? Кто приезжает в Россию?

Территориальная подвижность населения. От каких причин зависит территориальная подвижность населения? Для чего важно изучать массовые передвижения населения?

Практическая работа. 17. Изучение по картам изменения направления миграционных потоков во времени и в пространстве.

ТЕМА 11. ЧЕЛОВЕК И ТРУД

География рынка труда. Какие этапы проходит человек в своей экономической жизни? Какую часть населения считают «трудовыми ресурсами»? Почему в отдельных районах России много безработных? Как чувствовать себя уверенно на рынке труда?

ТЕМА 12. НАРОДЫ И РЕЛИГИИ РОССИИ

Этнический состав населения. Что такое этнический состав? Как возникают этносы?

Этническая мозаика России. Как объединяются народы по языковому признаку? О чем говорит карта народов? Почему русский язык — это язык межнационального общения?

Каково значение русского языка для народов России и его судьба вне ее?

Религии народов России. Какие религии традиционно исповедуются народами России? Каковы основные этапы формирования религиозной карты России? Как география религий влияет на внешнюю политику России?

ТЕМА 13. ГДЕ И КАК ЖИВУТ ЛЮДИ?

Плотность населения. Как охарактеризовать плотность населения? Для чего нужно знать плотность населения?

Расселение и урбанизация. Что такое расселение? Что такое урбанизация? В чем причины роста городов? Чем городской образ жизни отличается от сельского?

Города России. Как росли города в России? Какие функции выполняют города? Где живут горожане? Какие районы России самые городские и самые сельские? Что могут рассказать о городах России карты из школьного атласа?

Сельская Россия. Почему в сельских поселениях живет гораздо меньше людей, чем в городах? Как разумнее использовать сельскую местность? Как происходит урбанизация в сельской местности?

ГЕОГРАФИЯ РОССИИ. ХОЗЯЙСТВО И ГЕОГРАФИЧЕСКИЕ РАЙОНЫ

ВВЕДЕНИЕ 9 класс

Роль экономической и социальной географии в жизни современного общества

Раздел I. Хозяйство России

ТЕМА 1. ОБЩАЯ ХАРАКТЕРИСТИКА ХОЗЯЙСТВА. ГЕОГРАФИЧЕСКОЕ РАЙОНИРОВАНИЕ

Понятие хозяйства. Его структура. Что понимают под словами «экономика», «хозяйство»? Какова структура хозяйства? Что такое межотраслевые комплексы?

Этапы развития хозяйства. Какие этапы проходят страны мира в своем экономическом развитии? Как меняется структура промышленности? Какие этапы развития прошла экономика России? Каковы принципы географического районирования России?

ТЕМА 2. ГЛАВНЫЕ ОТРАСЛИ И МЕЖОТРАСЛЕВЫЕ КОМПЛЕКСЫ

Сельское хозяйство. Растениеводство. В чем заключаются особенности сельского хозяйства? Какие культуры относят к техническим?

Животноводство. Зональная специализация сельского хозяйства. В чем заключаются главные особенности животноводства? Каков отраслевой состав животноводства?

Агропромышленный комплекс. Легкая и пищевая промышленность.

Что такое агропромышленный комплекс?

Почему возникли проблемы 3-го звена АПК? Каковы основные особенности пищевой промышленности? Какова география легкой промышленности?

Лесной комплекс. Какие отрасли входят в состав лесного комплекса? Кто является основным потребителем древесины? Каковы задачи развития лесного комплекса?

Топливо-энергетический комплекс. Топливная промышленность.

Как изменяется роль отдельных видов топлива? Каково значение угля в хозяйстве страны? Где расположены главные угольные месторождения? Почему в угольных районах обострились социальные проблемы? Каковы особенности размещения нефтяной промышленности? Почему газовая промышленность стала самой перспективной отраслью промышленности? Какова роль нефти и газа во внешней торговле?

Электроэнергетика. Зачем создают энергосистемы? Каковы особенности различных типов электростанций и их размещения?

Металлургический комплекс. Почему металл называют «хлебом» экономики? В чем особенности металлургического производства? Какие факторы влияют на размещение предприятий черной металлургии? Где размещены металлургические заводы? Каковы особенности размещения предприятий цветной металлургии?

Машиностроительный комплекс. Каковы роль и место машиностроения в жизни страны? От чего зависит размещение машиностроительных предприятий? Какое значение имеют машиностроительные заводы в хозяйстве страны?

Химическая промышленность. Почему химическая промышленность является уникальной отраслью народного хозяйства? Из каких отраслей состоит химическая промышленность? Где производят минеральные удобрения? Какие производства составляют основу химии полимеров?

Транспорт. Каково значение транспорта в России? Каковы отличительные черты транспортной сети страны? Каковы особенности развития различных видов транспорта в России? Какие проблемы необходимо решать транспортному комплексу страны?

Информационная инфраструктура. В чем состоит значение информации для современного общества? Как средства телекоммуникации влияют на территориальную организацию общества? Влияет ли информационная инфраструктура на образ жизни людей?

Сфера обслуживания. Рекреационное хозяйство. Каков состав сферы услуг и особенности размещения ее предприятий? Какие особенности отличают рекреационное хозяйство от других отраслей?

Территориальное (географическое) разделение труда.

Как возникает территориальное разделение труда? Какие условия позволяют успешно развиваться территориальному разделению районов? Как меняется территориальное разделение труда?

Практические работы. 1. Объяснение зональной специализации сельского хозяйства на основе анализа и сопоставления нескольких тематических карт. **2.** Чтение карт, характеризующих особенности географии отраслей ТЭК (основные районы добычи, транспортировка, переработка и использование топливных ресурсов). **3.** Объяснение влияния различных факторов на размещение металлургического производства.

Раздел II. Районы России

ТЕМА 3. ЕВРОПЕЙСКАЯ ЧАСТЬ РОССИИ

Восточно-Европейская равнина. Какие формы рельефа наиболее характерны для Восточно-Европейской равнины? Чем отличается климат европейской части России? Каковы главные особенности речной системы Европейской России? Каковы наиболее характерные черты современных ландшафтов Русской равнины?

Волга. Какие ландшафты можно наблюдать, путешествуя по Волге? Как Волга стала стержнем единого водного пути? Как деятельность человека по преобразованию великой реки отразилась на природе Поволжья, на жизни самого человека?

Центральная Россия

Центральная Россия: состав, географическое положение.

Что такое Центральная Россия? Почему территория, находящаяся на западной границе страны, называется Центральной Россией?

Центральный район: особенности населения. Почему Центральный район считается ядром формирования русского народа? Почему для Центрального района характерна наибольшая контрастность в жизни населения? Почему так важен человеческий потенциал?

Хозяйство Центрального района. Какие этапы в своем развитии прошло хозяйство района? Какие изменения в хозяйстве района произошли в последние годы?

Москва — столица России. Какова роль Москвы как инновационного центра? В чем заключаются столичные функции Москвы? Что такое Московская агломерация?

Города Центрального района. Типы городов. Памятники истории и культуры. Современные функции городов.

Центрально-Черноземный район. Какие этапы можно выделить в развитии района? В чем особенности территориальной структуры и городов района?

Волго-Вятский район. В чем заключается специфика района? Чем интересен Нижний Новгород?

Северо-Западный район

Географическое положение и природа. Каковы природные особенности Балтийского моря? Почему Ладожское озеро издавна привлекало к себе людей?

Города на старых водных торговых путях. Какие города возникли на водных путях Северо-Запада? Каковы современные проблемы старых городов Северо-Запада?

Санкт-Петербург — новый «хозяйственный узел» России.

Как шло формирование нового крупнейшего промышленного центра России? Как изменилась роль Санкт-Петербурга в советское время? Какие новые хозяйственные задачи приходится решать Санкт-Петербургу после распада СССР?

Санкт-Петербург — «вторая столица России». Почему Санкт-Петербург называют городом-музеем?

Калининградская область. Как Калининградская область стала субъектом Российской Федерации? Какое значение имеет Калининградская область для хозяйства России?

Европейский Север

Географическое положение и природа. Как влияет северное положение на хозяйственную деятельность людей? Каково влияние морей на жизнь района?

Этапы развития хозяйства. Почему XVII в. стал периодом расцвета хозяйства Севера? Как Санкт-Петербург повлиял на хозяйственную активность Севера? Какую новую роль стал играть Север в советский период? Какие изменения происходят в хозяйстве Севера в новых хозяйственных условиях?

Роль Европейского Севера в развитии русской культуры.

Какую роль играли монастыри в развитии русской культуры? Какие художественные промыслы прославляли Север?

Может ли «топорная работа» вызывать восхищение у людей?

Чем отличались северные сельские избы и городской дом?

Поволжье

Географическое положение и природа. Каковы особенности экономико-географического положения? В чем проявляется своеобразие природных условий? Что из себя представляют современные ландшафты Поволжья? Какими природными ресурсами богато Поволжье?

Население и хозяйство. Каковы основные этапы хозяйственного освоения территории? Каковы особенности состава населения? Что представляет собой современное хозяйство района? Какие основные факторы способствовали становлению крупнейших городов Поволжья? Чем может быть известен небольшой город?

Европейский юг России

Природные условия. Каковы особенности рельефа Крыма и Северного Кавказа? Чем объясняется разнообразие климатических ресурсов? Каковы особенности водных и почвенных ресурсов?

Хозяйство района. На развитие каких отраслей хозяйства влияют агроклиматические ресурсы? Как используются рекреационные ресурсы? Развитию каких отраслей способствовало богатство Северного Кавказа полезными ископаемыми? Какие отрасли промышленности являются ведущими в районе?

Народы Крыма и Северного Кавказа. Как складывалась этническая карта района? Каковы особенности культуры народов Кавказа?

Южные моря России. В чем заключается своеобразие Черного моря? Каковы проблемы Азовского моря? Когда Каспийское море стали осваивать русские купцы? Исчезнет ли когда-нибудь Каспийское море? Чем богато Каспийское море?

Урал

Географическое положение и природа. В чем заключается специфика географического положения Урала? Как образовались Уральские горы и их минеральные богатства? С чем связано необычайное природное разнообразие Урала?

Этапы развития и современное хозяйство. Как шло развитие горнозаводской промышленности Урала? Какова была роль Урала в Великой Отечественной войне? Каковы особенности современного этапа развития Уральского региона?

Население и города Урала. Проблемы района. Какие народы живут на Урале? Какова особенность рисунка размещения городов Урала? Как рождались города Урала? Какие проблемы тягощают Урал как старопромышленный район России? Где наиболее «болевые точки» в цепи экологических проблем региона?

Практические работы. 9. Обозначение на контурной карте основных объектов природы Восточно-Европейской равнины.

10. Определение по картам и оценка ЭП Центральной России. **11. I вариант.** Описание одного из центров народных художественных промыслов Центральной России. **II вариант.**

Составление туристических маршрутов по достопримечательным местам Центральной России (памятники природы, культурно-исторические объекты, национальные святыни России). **12.**

Составление географического описания путешествия от Финского залива до Рыбинска водным путем. **13. I вариант.** Сравнение двух районов Европейского Севера — Кольско-Карельского и Двинско-Печорского — по плану: особенности географического положения; типичные природные ландшафты; природные ресурсы; хозяйственное развитие; межрайонные связи.

ТЕМА 4. АЗИАТСКАЯ ЧАСТЬ РОССИИ

Природа Сибири. Каков рельеф Сибири? Чем отличается климат Сибири? Каковы условия хозяйственной деятельности в сибирских ландшафтах? Какими природными особенностями характеризуются сибирские реки?

Природа и ресурсы гор Южной Сибири. Какими полезными ископаемыми богаты горы Южной Сибири? Каковы особенности климата и горных рек? Чем характеризуется растительный мир горных районов?

Арктические моря. В чем проявляется суровость климата северных морей? Какое значение имело освоение Северного морского пути? Чем отличаются друг от друга арктические моря?

Население Сибири. Как формировалась этническая карта Сибири? Как начиналось русское заселение Сибири? Кто такие семейские? Чем старожилы Сибири отличаются от новоселов?

Хозяйственное освоение Сибири. Как осваивалась Сибирь? Как осваивалась Сибирь в советское время? Каковы различия в освоении территории Сибири?

Западная Сибирь

Природные условия и ресурсы. Чем отличается природа Западной Сибири? Какие природно-хозяйственные зоны представлены в районе? Почему в Западной Сибири сосредоточены крупнейшие месторождения нефти и газа?

Хозяйство района. Какое значение имеет топливная промышленность района? Как изменилось экономико-географическое положение сибирской металлургии? Какие другие отрасли развиты в Западной Сибири?

Восточная Сибирь

Природные условия и ресурсы. Почему Восточная Сибирь, расположенная на древней платформе, имеет возвышенный характер рельефа? Какими полезными ископаемыми богата Восточная Сибирь? Почему разрабатываются не все угольные месторождения района? Почему реки Восточной Сибири благоприятны для строительства ГЭС? В какой природной зоне располагается большая часть Восточной Сибири?

Байкал. Почему Байкал называют морем? Откуда же берется чистая вода Байкала? Как образовалась озерная котловина? Какое влияние оказывает озеро на окружающую территорию? Какие из обитателей встречаются только в Байкале? Как ведется хозяйство на берегах озера?

Хозяйство района. Какие условия способствовали развитию цветной металлургии Восточной Сибири? Какова роль ВПК в хозяйстве Восточной Сибири? Каковы особенности развития лесопромышленного комплекса? Как развивается топливная промышленность Восточной Сибири? Какое значение имеет сельское хозяйство района?

Дальний Восток

Формирование территории. Когда русские появились на Дальнем Востоке? Как возникла Русская Америка? Как добирались до Русской Америки? Как завершилась история Русской Америки? Какова предыстория современной российско-китайской границы? Как русские снова появились на Амуре? Как формировалась русско-японская граница?

Какие задачи решались Россией на Дальнем Востоке? Каковы современные границы района?

Природные условия и ресурсы. В чем заключается своеобразие природы Дальнего Востока? Каковы природные различия на Дальнем Востоке? Каковы минеральные ресурсы Дальнего Востока? Как проявляются опасные природные явления?

Моря Тихого океана. Каковы отличительные особенности Берингова моря? Каковы особенности природы и природных ресурсов Охотского моря? Каковы характерные черты Японского моря?

Население района. Где расселялись люди на Дальнем Востоке? Чем отличается национальный состав населения? Каковы отличительные особенности современного населения?

Хозяйство района. Какие отрасли определяют «лицо» Дальневосточного региона? Какие виды транспорта играют основную роль в районе?

Практические работы. 18. Описание путешествия из Екатеринбурга до Владивостока по Транссибирской магистрали (города и реки, встречающиеся на пути, изменение ландшафта, впечатления) или из Владивостока до Екатеринбурга.

ТЕМА 5. РОССИЯ В МИРЕ

Чем богата Россия? Как изменялась роль России в мировом хозяйстве? Какую роль играла Россия в мировой политике?

Практические работы. 23. Работа со статистическими материалами с целью выявления уровня экономического и социального развития России в сравнении с показателями других стран мира.

24. Работа с материалами средств массовой информации с целью характеристики изменений в экономической и политической жизни России.

Тематическое планирование 8 класс

№ п/п	Изучаемая тема	Домашнее задание	Время проведения
Введение (1 ч)			
1	Зачем мы изучаем географию России		
Раздел I. Пространства России (7 ч)			
2.	Россия на карте мира	§ 1	
3.	Географическое положение России Практические работы №1 1. Сравнение географического положения России и Канады. 2. Выявление особенностей географического положения района своего проживания	§ 1	
4.	Границы России Практическая работа №2 Обозначение на контурных картах пограничных государств	§ 2	
5.	Россия на карте часовых поясов Практическая работа №3 Решение задач на определение поясного времени	§ 3	
6.	Формирование территории России	§ 4	
7.	Географическое изучение территории России	§ 5	
8.	Географическое районирование	§ 6	
9.	Итоговый урок по разделу «Пространства России»	§ 1-6	
Раздел II. Природа и человек (39 ч)			
Тема 1. Рельеф и недра (5 ч)			
10.	Строение земной коры (литосферы) на территории России	§ 7	
11	Важнейшие особенности рельефа России Практические работы №4 1. Установление взаимосвязи тектонических структур, рельефа и полезных ископаемых на примере своего края (области, республики). 2. Сравнительная характеристика горной и равнинной территории с выявлением возможного влияния рельефа на жизнь и хозяйственную	§ 8	

	деятельность людей (Восточно- Европейская равнина и Урал; Среднерусская возвышенность — Хибины или Кавказ).		
12	Современное развитие рельефа	§ 9	
13	Использование недр Практическая работа №5 Характеристика рельефа и полезных ископаемых своей местности. Оценка условий разработки и использования полезных ископаемых.	§ 10	
14	Итоговый урок по теме «Рельеф и недра.	§ 7-10	
Тема 2 Климат России (5 часов)			
15	Общая характеристика климата России	§ 11	
16	Закономерности циркуляции воздушных масс. Атмосферные фронты, циклоны и антициклоны	§ 12	
17	Распределение температур и осадков	§ 13	
18	Типы климата нашей страны Практическая работа №6 Характеристика климатических поясов и областей с точки зрения условий жизни и хозяйственной деятельности людей.	§ 14	
19	Климат и человек	§ 15	
20	Итоговый урок по теме Климат	§ 11-15	
Тема 3. Богатство внутренних вод России (4 ч)			
21	Реки. Практическая работа №7 Характеристика реки с точки зрения возможностей хозяйственного ее использования.	§ 16	
22	Озера, подземные воды, многолетняя мерзлота и ледники	§ 17	
23	Болота	§ 18	
24	Человек и вода Практическая работа №8 Сравнительная оценка обеспеченности водными ресурсами отдельных территорий.	§ 19	
25	Итоговый урок по теме «Богатство внутренних вод России»	§ 16-19	
Тема 4. Почвы - национальное достояние России (5 ч)			
26	Почвы — «особое природное тело»	§ 20	
27	География почв России	§ 21	
28	28 Почвы и урожай	§ 22	
29	29 Рациональное использование и охрана почв	§ 23	
30	30 Итоговый урок по теме «Почвы — национальное достояние России»	§ 20-23	
Тема 5. В природе все взаимосвязано (4 ч)			
31	31 Понятие о природном территориальном комплексе	§ 24	
32	32 Свойства природных территориальных комплексов	§ 25	
33	33 Человек в ландшафте	§ 26	
34	34 Итоговый урок по теме «В природе все	§ 24-26	

	взаимосвязано»		
Тема 6. Природно-хозяйственные зоны (11 ч)			
35	Учение о природных зонах Практические работы №9 (на все природные зоны) При изучении природно-хозяйственных зон могут быть предложены практические работы для каждой зоны по усмотрению учителя. 1. Описание природно-хозяйственных зон. 2. Влияние взаимосвязей и взаимозависимостей природных компонентов природной зоны. Какие из природных компонент испытывают наибольшее влияние деятельности людей. 3. Рассмотрение влияния природных условий и ресурсов на условия жизни, быт, трудовую деятельность и отдых людей в разных природных зонах (на территории своего края). 4. Установление влияния природных условий на расселение людей в разных природных зонах	§ 27	
36	Арктика	§ 28	
37	Субарктика	§ 29	
38	Таежная зона	§ 30	
39	Зона смешанных широколиственно- хвойных лесов	§ 31	
40	Лесостепи и степи	§ 32	
41	Полупустыни, пустыни, субтропики	§ 33	
42	«Многоэтажность» природы гор	§ 34	
43	Человек и горы	§ 35	
44	Физико-географические страны	§ 36	
45	Итоговый урок по теме «Природно-хозяйственные зоны»	§ 28-36	
Тема 7. Природопользование и охрана природы (4 ч)			
46	Природная среда, природные условия, природные ресурсы	§ 37	
47	Рациональное использование природных ресурсов	§ 38	
48	Охрана природы и охраняемые территории	§ 39	
49	Итоговый урок по разделу «Природа и человек»	§ 37-39	
Тема 8. Сколько нас — россиян? (2 ч)			
50	Численность населения Практическая работа №10 Чтение и анализ графиков изменения численности и естественного движения населения России.	§ 40	
51	Воспроизводство населения	§ 41	
Тема 9. Кто мы? (2 ч)			
52	Соотношение мужчин и женщин (половой состав населения) Практическая работа №11 Характеристика половозрастного состава населения страны на основе разных источников информации.	§ 42	
53	Возрастной состав населения России	§ 43	
Тема 10. Куда и зачем едут люди? (3 ч)			

54	Миграции населения России Практическая работа №12 Изучение по картам изменения миграционных потоков во времени и пространстве.	§ 44	
55	Внешние миграции — в Россию и из нее	§ 45	
56	Территориальная подвижность населения	§ 46	
Тема 11. Человек и труд (1 ч)			
57	География рынка труда	§ 47	
Тема 12. Народы и религии России (3 ч)			
58	Этнический состав населения	§ 48	
58	Этническая мозаика России Практическая работа №13 Изучение таблицы приложения “Народы России” и схемы. “Дерево языков” для ознакомления с классификацией народов России, основанной на родстве языков (по семьям и группам).	§ 49	
60	Религии народов России Практическая работа №14 Изучение особенностей географии религий страны на основе использования карты	§ 50	
Тема 13. Где и как живут люди? (6 ч)			
61	Плотность населения Практическая работа №15 Выделение на контурной карте Главной полосы расселения, выявление различий в показателях плотности населения отдельных территорий страны.	§ 51	
62	Расселение и урбанизация	§ 52	
63	Города России Практическая работа №16 Нанесение на контурную карту городов-миллионеров, объяснение особенностей их размещения на территории страны.	§ 53	
64	Сельская Россия	§ 54	
65	Итоговый урок по разделу «Население России»	§ 40-54	
66	Итоговый урок по курсу «География России. Природа и население. 8 класс		
	2 часа - резерв		

Тематическое планирование 9 класс

№ п/п	Изучаемая тема	Домашнее задание	Время проведения
ВВЕДЕНИЕ.			
1.	Роль экономической и социальной географии в жизни современного общества		
Раздел I ХОЗЯЙСТВО РОССИИ (19 часов)			
Тема 1. Общая характеристика хозяйства. Географическое районирование			
2.	Понятие хозяйства. Его структура	§ 1	
3.	Этапы развития хозяйства	§ 2	
4.	Географическое районирование		
Тема 2. Главные отрасли и межотраслевые комплексы (16 часов)			
5.	Сельское хозяйство. Растениеводство.	§ 3	
6.	Животноводство.	§ 4	
7.	Агропромышленный комплекс.	§ 5	
8.	Лесной комплекс.	§ 6	
9.	Топливо-энергетический комплекс. Топливная промышленность. Угольная промышленность.	§ 7	
10.	ТЭК. Нефтяная и газовая промышленность — основа современной экономики.	§ 7	
11.	Электроэнергетика и ее значение	§ 8	
12.	Металлургический комплекс.	§ 9	
13.	Машиностроение — сердцевина хозяйства страны.	§ 10	
14.	Химическая промышленность	§ 11	
15.	Транспорт, его особое значение для хозяйства.	§ 12	
16.	Информационная инфраструктура.	§ 13	
17.	Сфера обслуживания. Рекреационное хозяйство.	§ 14	
18.	Территориальное (географическое) разделение труда	§ 15	
19.	Обобщение и коррекция знаний по разделу “Хозяйство России”	§ 1-15	
Раздел II РАЙОНЫ РОССИИ			
Тема 3. Европейская часть России (28 часов)			
20.	Восточно-Европейская равнина	§ 16	
21.	Волга	§ 17	
22.	Центральная Россия: состав, географическое положение	§ 18	
23.	Центральный район: особенности населения	§ 19	
24.	Хозяйство Центрального района	§ 20	
25.	Москва — столица России	§ 21	
26.	Внутрирегиональные различия Москвы и Московского столичного региона		
27.	Города Центрального района	§ 22	
28.	Центрально-Черноземный район	§ 23	
29.	Волго-Вятский район	§ 24	

30.	Географическое положение и природа Северо-Западного района	§ 25	
31.	Города на старых водных торговых путях.	§ 26	
32.	Санкт-Петербург — новый “хозяйственный узел” России.	§ 27	
33.	Санкт-Петербург — “вторая столица” России.	§ 28	
34.	Калининградская область	§ 29	
35.	Европейский Север. Географическое положение и природа	§ 30	
36.	Этапы развития хозяйства	§ 31	
37.	Роль Европейского Севера в развитии русской культуры	§ 32	
38.	Поволжье. Географическое положение и природа	§ 33	
39.	Население и хозяйство.	§ 34	
40.	Европейский Юг. Крым.	§ 35	
41.	Северный Кавказ. Природные условия	§ 36	
42.	Хозяйство района Северного Кавказа.	§ 37	
43.	Народы Северного Кавказа.	§ 38	
44.	Южные моря России	§ 39	
45.	Уральский район. Географическое положение и природа	§ 40	
46.	Этапы развития и современное хозяйство.	§ 41	
47.	Города Урала. Проблемы района.	§ 42	
48.	Обобщение знаний по теме “Европейская часть России”	§ 16-42	
Тема 4. Азиатская часть России (16 часов)			
48.	Природа Сибири.	§ 43	
49.	Природа и ресурсы гор Южной Сибири.	§ 44	
50.	Арктические моря.	§ 45	
51.	Население Сибири.	§ 46	
52.	Хозяйственное освоение Сибири.	§ 47	
53.	Западная Сибирь. Природные условия и ресурсы.	§ 48	
54.	Хозяйство района.	§ 49	
55.	Восточная Сибирь. Природные условия и ресурсы.	§ 50	
56.	Байкал.	§ 51	
57.	Хозяйство района.	§ 52	
58.	Дальний Восток. Формирование территории.	§ 53	
59.	Природные условия и ресурсы	§ 54	
60.	Общие особенности морей Тихого океана.	§ 55	
61.	Население района	§ 56	
62.	Хозяйство района. Особенности ЭГП. Внутренняя неоднородность района	§ 57	
63.	Обобщение знаний по теме “Азиатская часть России”	§ 43-57	
64.	Типы районов России. Обобщение знаний по разделу “Районы России”.	§ 1-57	
65.	Россия в мире.		
	Резерв – 3 часа		

